







název akce				
Tachov, Stadtrošská ulice - polohopisný a výškopisný plán				
zaměřil	Jaroslav Touš			
kreslil	Jaroslav Touš			
měřítko	1:250	datum měření	12/13	
souř. systém	S - JTSK	datum kreslení	12/13	
výšk. systém	Bpv	číslo výkresu	1	 <p>geodetické práce Úslavská 59, 526 00 Pízeň tel.: 377456702 mob. 604231257 e-mail: info@geoplanpen.cz www.geoplanpen.cz IČ: 10391576 DIČ: CZ520208117</p>
číslo zakázky	240/13			

SOUŘADNICE VRCHOLOVÝCH BODŮ SMĚR. POLYGONU

(SOUŘADNICOVÝ SYSTÉM JTSK)

TRASA	Č. BODU	Y	X
A	VB 1	874 247,820	1055 844,230
	VB 2	874 215,452	1055 850,690
	VB 3	874 127,443	1055 862,222
	VB 4	873 978,855	1055 827,611
	VB 5	873 797,805	1055 696,148

LEGENDA

	KOMUNIKACE - KRYT ŽIVIČNÝ
	ROZŠÍŘENÁ PŘÍDLAŽBA - 3x KOSTKA ŽULOVÁ VEL. 12
	LOKÁLNÍ ÚPRAVA CHODNIKU - ŽIVICE
	TERÉNNÍ ÚPRAVY
	ULIČNÍ VPUSŤ VČETNĚ PŘÍPOJKY NA STÁVAJÍCÍ KANALIZACI




 B 2 STÁVAJÍCÍ SVISLÉ DOPRAVNÍ ZNAČENÍ

DŮLEŽITÉ UPOZORNĚNÍ

PŘED ZAŘADĚNÍM ZEMNÍCH PRACÍ JE BEZPODMÍNEČNĚ NUTNÉ, ABY INVESTOR ZAJISTIL PŘESNÉ VYTÝČENÍ INŽENÝRSKÝCH SÍTÍ OD JEDNOTLIVÝCH SPRÁVCŮ. ZEMNÍ PRÁCE PAK V MÍSTECH KŘÍŽENÍ S TĚMITO SÍTĚMI JE NUTNÉ PROVÁDĚT RUČNĚ, SE ZVÝŠENOU OPATRNOSTÍ A ZA ODBORNÉHO DOZORU SPRÁVCE.

PRŮBĚHY INŽENÝRSKÝCH SÍTÍ - viz. PŘÍLOHY č.B.2a,b. KOORDINAČNÍ SITUACE STAVBY - DÍL 1, 2.

KLAD LISTŮ

 Nedvěď s.r.o. DPROJECT PLZEN		PROJEKTOVÁ KANCELÁŘ		KOTEROVSKÁ 177, 328 00 PLZEN	
VED.PROJEKTU Ing. Václav LACYK		ODP.PROJEKTANT Ing. Karel NEDVĚD		PROJEKTANT 	
KRAJ: PLZEŇSKÝ		OBEC: ÚŘAD: TACHOV		RAZÍTKO 	
INVESTOR: MĚSTO TACHOV					
TACHOV, STADTRODSKÁ ULICE STAVEBNÍ ÚPRAVY B.1. SO 101 MK STADTRODSKÁ					
SITUACE VČETNĚ DOPRAVNÍHO ZNAČENÍ - DÍL 1				SOUBOR: 012_01stavba-uk_02.dwg DATUM: 07/2014 STUPEŇ: PDPS ZMĚNA Č. MĚRÍTKO: PŘÍLOHA / PARÉ	
				1 : 500	
				B.1.2a.	